

MODLETICE



ŠIRŠÍ UMÍSTĚNÍ - STŘEDOČESKÝ KRAJ, OKRES PRAHA VÝCHOD



ZÁZNAM O ÚČINNOSTI

OSAZENÍ SPRÁVNÍHO ORGÁNU, KTERÝ REGULAČNÍ PLÁN NEBO JEHO ZMĚNU VYDAL

Zastupitelstvo obce, Obec Modletice, Modletice 6, 251 01 Modletice


DATUM NABYTÍ ÚČINNOSTI

16.10.2023

JMÉNO A PŘÍJMENÍ, FUNKCE OPRAVNĚNÉ ÚŘEDNÍ OSOBY POŘIZOVATELE

Ing. Jiří Aron
starosta obce



OTISK ÚŘEDNÍHO RAZÍTKA A PODPISU OPRAVNĚNÉ ÚŘEDNÍ OSOBY POŘIZOVATELE

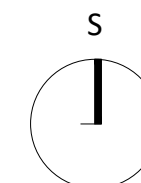


ZÁJMOVÉ ÚZEMÍ - k.ú. Modletice u Dobřevojevic [627682]



LEGENDA

-  vlastní území řešené RP2
-  hranice skutečného řešeného území



INVESTOR: HOPI s.r.o. Pražská 673 431 51 Klášter nad Ohří - Mifetice u Klášterce nad Ohří IČ: 45356700		RAZÍTKO A PODPIS :	
ZPRACOVATEL: RotaGroup a.s. Na Nivách 956 141 00 Praha 4 - Michle IČ: 27967344		VISIO, spol. s r.o. Šípkova 849 533 41 Lázně Bohdaneč IČ: 05886503	
POŘIZOVATEL: Obecní úřad Modletice Modletice 6 251 01 Modletice			
ZODP.PROJEKTANT Ing. arch. MAREK JANATKA, Ph.D.	KONTRLOVAL Ing. arch. MAREK JANATKA, Ph.D.	KRESLIL Ing. arch. KATEŘINA HRONÍKOVÁ	
KRAJ : MODLETICE, STŘEDOČESKÝ KRAJ, k.ú. Modletice u Dobřevojevic [627682]			
AKCE :		FORMÁT	A3
REGULAČNÍ PLÁN "Modletice RP2" obec Modletice, okres Praha - východ		MĚŘÍTKO	
		DATUM	10/2022
NÁZEV VÝKRESU/ DRAWING : ŠIRŠÍ VZTAHY - POLOHA		Č.VÝKR.	PARÉ
		O.1	

Pozn.: Na celém správním území je zájem Ministerstva obrany posuzován z hlediska povolování druhů staveb uvedených v textové části RP na stranách 7 a 8 podle ustanovení § 175 zákona č. 183/2006 Sb. (dle ÚAP jev 119). Na celém správním území umístit a povolit níže uvedené stavby jen na základě závazného stanoviska Ministerstva obrany.