

# ZIMNÍ ÚDRŽBA MÍSTNÍCH KOMUNIKACÍ („MK“) V OBCI MODLETICE

## Obsah a členění:

- I. Úvod
- II. Plán zimní údržby
  1. odpovědnost za zimní údržbu MK
  2. pořadí, technologie údržby, doba zajištění sjízdnosti
  3. seznam MK dle pořadí důležitosti
  4. seznam neudržovaných MK nebo jejich částí
  5. seznam MK ve správě majitelů komerčních areálů
  6. kontakty
  7. přehled mechanismů
- III. Opatření

## I. Úvod

Plán byl zpracován v souladu se:

- zákonem č.13/1997 Sb. – o pozemních komunikacích
- vyhláškou MDS č.104/1997 Sb., kterou se provádí zákon o pozemních komunikacích.

Zimní údržbou se podle pořadí důležitosti zmírňují závady vznikající povětrnostními vlivy a podmínkami za zimních situací ve sjízdnosti komunikací a ve schůdnosti místních komunikací a průjezdných úseků silnic ( § 41 vyhl.104/1997 Sb.).

Pro účely této vyhlášky je zimním obdobím doba od 1. listopadu do 31. března následujícího roku. Pokud vznikne zimní povětrnostní situace mimo toto období, zmírňují se závady ve sjízdnosti (schůdnosti) komunikace bez zbytečných odkladů přiměřeně k vzniklé situaci.

Použité pojmy:

**Sjízdností místních komunikací** se rozumí, dle odst.1, § 26, zák.č.13/1997 Sb., že silnice a MK jsou sjízdné, jestliže umožňují bezpečný pohyb silničních a jiných vozidel přizpůsobený stavebnímu a dopravně technickému stavu těchto pozemních komunikací a povětrnostním situacím a jejich důsledkům.

**Schůdností místních komunikací** se rozumí, dle odst.2, § 26, zák.č.13/1997 Sb., že v zastavěném území obce jsou místní komunikace a průjezdní úsek silnice schůdné, jestliže umožňují bezpečný pohyb chodců přizpůsobený stavebnímu stavu dopravně technickému stavu těchto komunikací a povětrnostním situacím a jejich důsledkům.

**Stavebním stavem místních komunikací** se rozumí, dle odst.3, § 26, zák.č.13/1997 Sb., jejich kvalita, stupeň opotřebení povrchu, podélné nebo příčné vlny, výtluky, které nelze odstranit běžnou údržbou, únosnost, vozovky, krajnic mostů a mostních objektů a vybavení pozemní komunikace součástmi a příslušenstvím.

**Dopravně technickým stavem místních komunikací** se rozumí, dle odst.4, § 26, zák.č.13/1997 Sb., jejich technické znaky (příčné uspořádání, příčný a podélný sklon, šířka a druh vozovky, směrové a výškové oblouky) a začlenění komunikace do terénu (nadmořská výška).

**Kalamitní situace** je takový stav místních komunikací, kdy není možno zajistit sjízdnost v časových limitech daných pro jednotlivá pořadí důležitosti komunikací při nasazení všech kapacit určených tímto plánem.

Povětrnostními situacemi a jejich důsledky, které mohou podstatně zhoršit nebo přerušit sjízdnost, jsou vánice a intenzivní dlouhodobé sněžení, vznik souvislé námrazy, mlhy, oblevy, mrznoucí déšť, vichřice, povodně, přívalové vody a jiné obdobné povětrnostní situace a jejich důsledky.

**Závadou ve sjízdnosti** pro účely tohoto zákona se rozumí taková změna ve sjízdnosti silnice nebo místní komunikace, kterou nemůže řidič vozidla předvídat při pohybu vozidla přizpůsobeném stavebnímu stavu a dopravně technickému stavu těchto pozemních komunikací a povětrnostním situacím a jejich důsledkům.

**Závadou ve schůdnosti** pro účely tohoto zákona se rozumí taková změna ve schůdnosti komunikace, kterou nemůže chodec předvídat při pohybu přizpůsobeném stavebnímu stavu a dopravně technickému stavu a povětrnostním situacím a jejich důsledkům.

## **II. Plán zimní údržby**

### **1. Odpovědnost za zimní údržbu MK**

Za zimní údržbu místních komunikací v Modleticích odpovídá Obecní úřad Modletice. Na vybraných úsecích MK I. pořadí a II. pořadí důležitosti provádí zimní údržbu smluvní partner (Environmental building, a.s.). Za zimní údržbu silnic III. třídy, které jsou v majetku Středočeského kraje odpovídá Krajská správa a údržba silnic („KSÚS“).

### **2. Pořadí komunikací, použité technologie, doba zajištění sjízdnosti**

**I. pořadí:** Dopravně nejdůležitější místní komunikace a chodníky. Udržuje se celá délka vozovky a šířka v maximálně možném rozměru pluhováním. Vozovky jsou ošetřovány solením nebo interním materiálem. Místní komunikace, u nichž zimní údržbu provádí obec jsou vozovky ošetřovány solením nebo interním materiálem pouze v místech dojezdů na křižovatky a v místech dopravně nebezpečných.

**II. pořadí:** Ostatní z hlediska dopravního méně důležité místní komunikace a chodníky. Udržuje se opět celá délka vozovky a šířka v maximálně možném rozsahu pluhování. Posyp solí nebo interním materiálem pouze v místě dopravně nebezpečném.

**III. pořadí:** Zbývající komunikace pouze místního významu. Udržovány pouze pluhováním. Posyp solí nebo interním materiálem pouze v místě dopravně nebezpečném.

Zajištění sjízdnosti u jednotlivých pořadí je následující:

**I. pořadí** do 6 hodin

**II. pořadí** do 12 hodin

**III. pořadí** do 48 hodin

### 3. Seznam místních komunikací dle pořadí důležitosti

#### I. pořadí důležitosti

a) zimní údržbu zajišťuje smluvní partner (Environmental building, a.s.)

#### Místní komunikace III. třídy

Název (označení)	Délka (m)	Výměra (m <sup>2</sup> )	Popis umístění komunikace v terénu	Označení úseku podle pasportu MK	Zimní údržba
Silnice k Hasičské zbrojnici	162	936	od křižovatky se silnicí III/00318 u č.p. 131 až k Hasičské zbrojnici č.p. 190	1c-1, 1c-4, 1c-6	1
Ulice Panelové sídliště	129	1 125	od křižovatky se silnicí III/00318 u č.p. 62 až k č.p. 58	2c-1	1
Ulice Za Stodolou	237	1 731	od křižovatky se silnicí III/00318 až po závoru u č.p. 144	3c-1	1
Silnice kolem obecního úřadu	139	1 026	od křižovatky se silnicí III/00318 u autobusových zastávek až k budově Mateřské školy č.p. 19	4c-1, 4c-2	1

#### Místní komunikace IV. třídy

Název (označení)	Délka (m)	Výměra (m <sup>2</sup> )	Popis umístění komunikace v terénu	Označení úseku podle pasportu MK	Zimní údržba
Silnice Na Chválově č.p. 121	390	1 990	od křižovatky silnice III/00311 až k č.p. 121, a do uličky k č.p. 92	6d-1, 6d-3, 6d-4, 6d-5, 6d-7	1
Silnice Na Chválově	225	1 257	od křižovatky silnice III/00311 u č.p. 13 až k č.p. 150	7d-1	1
Silnice Na Olšině	321	1 568	od budovy Mateřské školy, č.p. 19, kolem rodinných domů	8d-1, 8d-3, 8d-4, 8d-5, 8d-6, 8d-7, 8d-8	1

#### Místní účelové komunikace obecní

Název (označení)	Délka (m)	Výměra (m <sup>2</sup> )	Popis umístění komunikace v terénu	Označení úseku podle pasportu MK	Zimní údržba
Obratiště autobusů v Doubravici	59	-	od odbočky ze silnice III/00318 u autobusových zastávek až po obratiště autobusů v Doubravici	10um	1

b) zimní údržbu zajišťuje Krajská správa a údržba silnic („KSÚS“)

#### Místní komunikace II. třídy ve správě KSÚS

Název (označení)	Délka (m)	Výměra (m <sup>2</sup> )	Popis umístění komunikace v terénu	Označení úseku podle pasportu MK	Zimní údržba
Silnice II/00101	2 110	-	od začátku k.ú. Modletice u Dobřejovic až do konce k.ú. Modletice u Dobřejovic	II/0101	1

## Místní komunikace III. třídy ve správě KSÚS

Název (označení)	Délka (m)	Výměra (m <sup>2</sup> )	Popis umístění komunikace v terénu	Označení úseku podle pasportu MK	Zimní údržba
Silnice III/00325	362	-	od kruhové křižovatky se silnicí II/101 až do konce k.ú. Modletice u Dobřejovic	III/00325	1
Silnice III/00320	461	-	od křižovatky se silnicí až do konce k.ú. Modletice u Dobřejovic	III/00320	1
Silnice III/00318	2 422	-	od začátku k.ú. Modletice u Dobřejovic až ke křižovatce se silnicí II/101	III/00318	1
Silnice III/00311	316	-	od začátku k.ú. Modletice u Dobřejovic až ke křižovatce se silnicí III/00318	III/00311	1

## II. pořadí důležitosti

a) zimní údržbu zajišťuje smluvní partner (Environmental building, a.s.)

### Místní komunikace III. třídy

Název (označení)	Délka (m)	Výměra (m <sup>2</sup> )	Popis umístění komunikace v terénu	Označení úseku podle pasportu MK	Zimní údržba
Ulička k č.p. 142	63	328	od odbočky ze silnice III/00311 až k č.p. 142	5c-1	2
Ulička k č.p. 66	40	130	od odbočky ze silnice III/00311 až k č.p. 66	6c-1	2
Ulička k č.p. 15	36	158	od odbočky ze silnice III/00311 až k č.p. 15	7c-1	2
Ulička k č.p. 12	28	136	od odbočky ze silnice III/00311 až k č.p. 12	8c-1	2
Silnice k č.p. 4	164	626	od křižovatky se silnicí III/00318 u č.p. 82 až k č.p. 4.	9c-1	2
Silnice k č.p. 88 Doubravice	382	2 402	od křižovatky se silnicí III/00318 až k č.p. 88	10c-1, 10c-3, 10c-4	2
U Kapličky Doubravice	35	322	od odbočky u kapličky až k č.p. 33 a č.p. 90	11c-1	2
Silnice k č.p. 90	160	-	od odbočky u č.p. 31 v Doubravici až k č.p. 30	12c-1 (část)	2

b) zimní údržbu zajišťuje obec

### Chodníky III. třídy

Název (označení)	Délka (m)	Výměra (m <sup>2</sup> )	Popis umístění komunikace v terénu	Označení úseku podle pasportu MK	Zimní údržba
Chodník kolem obecního úřadu	141	266	od křižovatky silnice III/00318 až k budově Mateřské školy č.p. 19	4c-3	2

## Chodníky IV. třídy

Název (označení)	Délka (m)	Výměra (m2)	Popis umístění komunikace v terénu	Označení úseku podle pasportu MK	Zimní údržba
Chodník u autobusové zastávky v Modleticích	44	102	od přechodu na silnici III/00318 až k č.p. 17	3d-1	2
Chodník od č.p. 65 k č.p. 13	395	589	od č.p. 65 až k přechodu na křižovatce se silnicí III/00311 u č.p. 13	4d-1, 4d-2	2
Chodník podél rybníka až k č.p. 10	307	596	od přechodu z chodníku na místní komunikaci od obecního úřadu podél rybníka až k č.p. 10	5d-1 (část)	2
Chodník před MŠ Modletice	20	40	od budovy MŠ Modletice až po parkoviště MŠ Modletice	8d-2	2
Chodník v Hůrce	776	1 532	od přechodu na křižovatce se silnicí III/00311 u č.p. 13 až k č.p. 108	9d-1, 9d-2, 9d-3	2

## Místní účelové komunikace obecní

Název (označení)	Délka (m)	Výměra (m2)	Popis umístění komunikace v terénu	Označení úseku podle pasportu MK	Zimní údržba
Silnice za obecním úřadem	61	-	od odbočky před budovou obecního úřadu až po vrata ZŠ Modletice	2um	2

## III. pořadí důležitosti

### a) zimní údržbu zajišťuje obec

## Chodníky III. třídy

Název (označení)	Délka (m)	Výměra (m2)	Popis umístění komunikace v terénu	Označení úseku podle pasportu MK	Zimní údržba
Chodník u sportovního hřiště	27	86	od branky sportovního hřiště až po vrata ČOV	1c-5	3
Chodník u Panelového sídliště	138	609	od č.p. 62 až k č.p. 58	2c-2	3
Chodník Za Stodolou	264	582	od křižovatky silnice III/00318 až k závoře u č.p. 144	3c-2, 3c-3, 3c-4	3
Chodník na začátku vjezdu do Doubravice	29	69	od křižovatky silnice III/00318 napojující se na chodník autobusových zastávek v Doubravici	10c-2	3

## Chodníky IV. třídy

Název (označení)	Délka (m)	Výměra (m2)	Popis umístění komunikace v terénu	Označení úseku podle pasportu MK	Zimní údržba
Chodník přes lávku od Hasičské zbrojnice	72	167	od Hasičské zbrojnice přes lávku až k č.p. 142	1d-1	3
Chodník u dětského hřiště	70	217	od č.p. 58 až k brance sportovního hřiště	2d-1	3
Chodník Chválův	343	562	od č.p. 122 až k č.p. 121	6d-2, 6d-6	3
Chodník u autobusových zastávek v Doubravici	108	230	u autobusových zastávek v doubravici	10d-1, 10d-2, 10d-3	3

#### 4. Seznam místních komunikací, nebo jejich částí bez zimní údržby

Zimní údržba není prováděna z technických důvodů na některých místních a účelových komunikacích.

##### Části místní komunikace III. třídy bez zimní údržby

Název (označení)	Délka (m)	Výměra (m <sup>2</sup> )	Popis umístění komunikace v terénu	Označení úseku podle pasportu MK	Zimní údržba
Silnice za č.p. 33	78	370	od závoře mezi č.p. 33 a č.p. 90 až do konce silnice	11-c2	-
Silnice k Doubravickému rybníku	196	-	od č.p. 90 až k Doubravickému rybníku	12-c1 (část), 12-c2	-

##### Chodníky IV. třídy bez zimní údržby

Název (označení)	Délka (m)	Výměra (m <sup>2</sup> )	Popis umístění komunikace v terénu	Označení úseku podle pasportu MK	Zimní údržba
Chodník od č.p. 9 - č.p. 126	134		od č.p. 9 až k č.p. 126	5d-1 (část)	-

##### Místní účelové komunikace obecní bez zimní údržby

Název (označení)	Délka (m)	Výměra (m <sup>2</sup> )	Popis umístění komunikace v terénu	Označení úseku podle pasportu MK	Zimní údržba
Pěší cesta Za Stodolou	574	-	od závoře u č.p. 144 až k závoři u Popoviček	1um	-
Pěší cesta k Mlýnskému rybníku	116	-	od č.p. 47 až k Mlýnskému rybníku	3um	-
Pěší cesta k vodárně Olšina	46	-	od č.p. 48 až k vodárně Olšina	4um	-
Pěší cesta Za Mlýnem	187	-	od Mlýnského rybníka až ke křižovatce na Popovičky u č.p. 97	5um	-
Pěší cesta od křížku	285	-	od závoře u křižovatky se silnicí III/00318 až k pěší cestě do Doubravice	6um	-
Pěší cesta ve Vrbyčkách	821	-	od č.p. 121 až do Doubravice (podél potoka)	7um	-
Pěší cesta k Wilsonu	318	-	od č.p. 121 až k č.p. 108 (Wilson)	8um	-
Pěší cesta do Dobřejovic	216	-	od č.p. 191 až k Dobřejovicům (konec k.ú. Modletice u Dobřejovic)	9um	-
Pěší cesta k Borovému	785	-	od Doubravického rybníka až do konce k.ú. Modletice u Dobřejovic	11um	-

#### 5. Seznam místních komunikací ve správě majitelů komerčních areálů

Za údržbu místních účelových komunikací ostatních nesou zodpovědnost majitelé komerčních areálů a přilehlých nemovitostí.

## Místní účelové komunikace ostatní ve správě majitelů komerčních areálů

Název (označení)	Délka (m)	Výměra (m <sup>2</sup> )	Popis umístění komunikace v terénu	Označení úseku podle pasportu MK	Zimní údržba
Silnice kolem č.p. 144	252	-	podél areálu č.p. 144	1uo	-
Silnice k č.p. 108	39	-	od kruhového objezdu až k č.p. 108 (Wilson)	2uo	-
Silnice k č.p. 130 a č.p. 139	219	-	od křižovatky se silnicí II/101 až k č.p. 139 a č.p. 130 (CEDES x DPD)	3uo	-
Silnice k č.p. 91	131	-	od křižovatky se silnicí II/101 až k č.p. 91 (Kaufland)	4uo	-
Silnice k č.p. 128	145	-	od křižovatky se silnicí II/101 až k č.p. 128 (Geis)	5uo	-
Silnice k č.p. 127	417	-	od č.p. 137 (PM) až k č.p. 127 (Brema)	6uo	-
Silnice k č.p. 102	577	-	od křižovatky se silnicí II/101 až k č.p. 102 (AGROMEX)	7uo	-
Silnice k č.p. 98	349	-	od č.p. 141 (KÄRCHER) až k č.p. 98 (PRAGOPERUN)	8uo	-
Chodník k č.p. 88	154	-	kolem č.p. 124 (Eurowag) až k č.p. 88 (City Realex)	9uo	-
Silnice k č.p. 105	173	-	od křižovatky se silnicí III/00325 až k č.p. 105 (Scania)	10uo	-

## 6. Kontakty

V případě neočekávaného náledí nebo nesjízdnosti MK v době mimo pracovní dobu nutno volat odpovědného pracovníka:

Obecní úřad Modletice: 323 637 107

Ing. Jiří Aron – starosta: 725 021 855, 323 637 187

## 7. Přehled mechanismů

Pro zajištění úklidu sněhu a posypu MK je k dispozici:

1. City Ranger 2250 se zametacím rotorem a rozmetadlem posypu.
2. Posypová sůl uskladněná v objektu obecního úřadu.
3. Sněhová fréza Ariens Sno-thro.

## III. Opatření

V případě, že na místní komunikaci budou bránit v zimní údržbě zaparkovaná osobní či nákladní motorová vozidla, nebude na příslušné místní komunikace provedena zimní údržba. V takovémto případě provede obsluha techniky fotografický snímek, ze kterého bude zřejmé místo zaparkování motorového vozidla, druh zaparkovaného motorového vozidla, RZ zaparkovaného motorového vozidla.

Pracovníci, kteří budou vykonávat zimní údržbu musí být prokazatelně proškoleni z hlediska bezpečnosti a ochrany zdraví a při práci a seznámeni s použitými technologiemi a trasami.

V Modleticích dne:

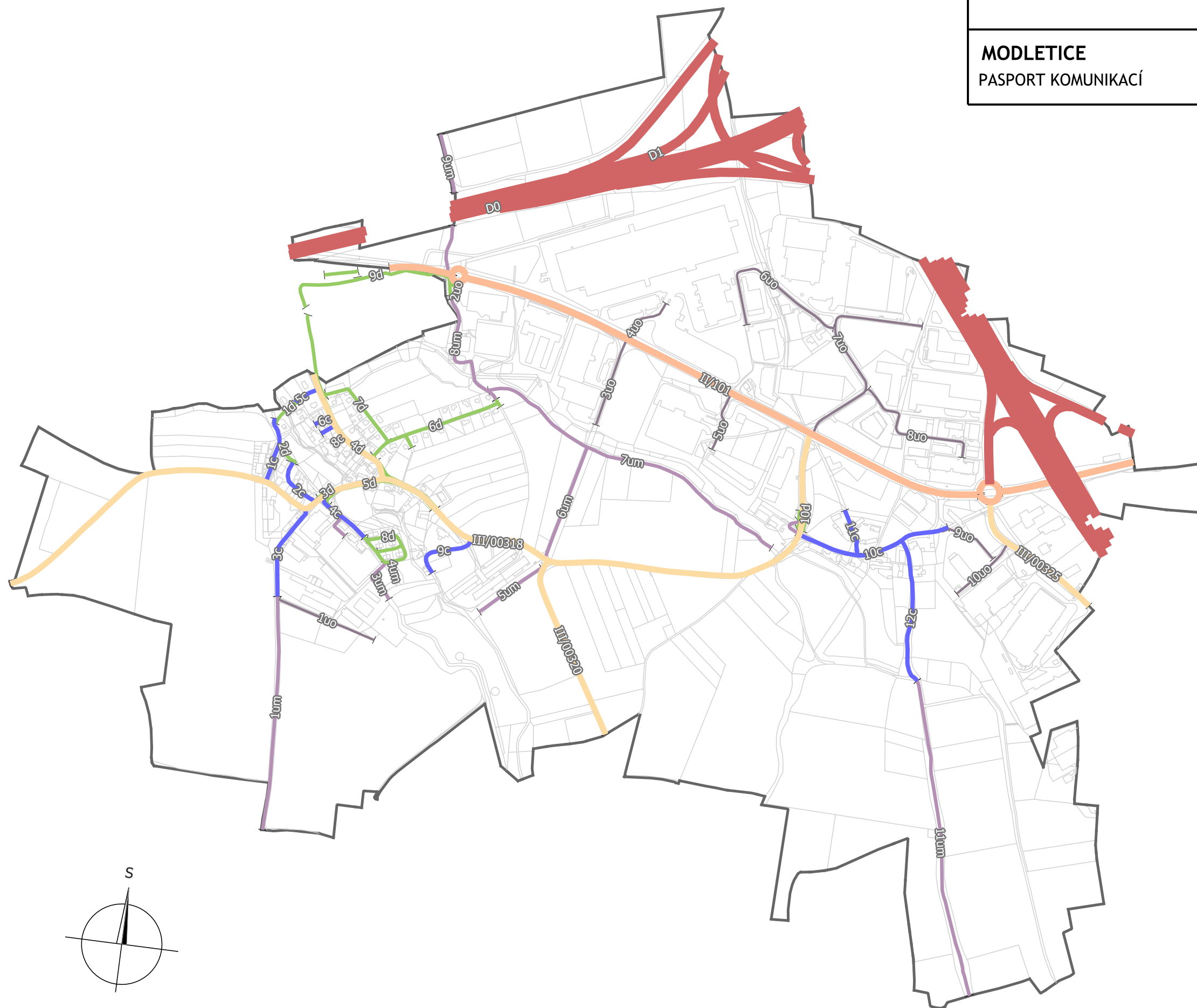
.....

Ing. Jiří Aron  
starosta obce

**Příloha:** Pasport místních komunikací - grafická část

**MODLETICE**  
PASPORT KOMUNIKACÍ

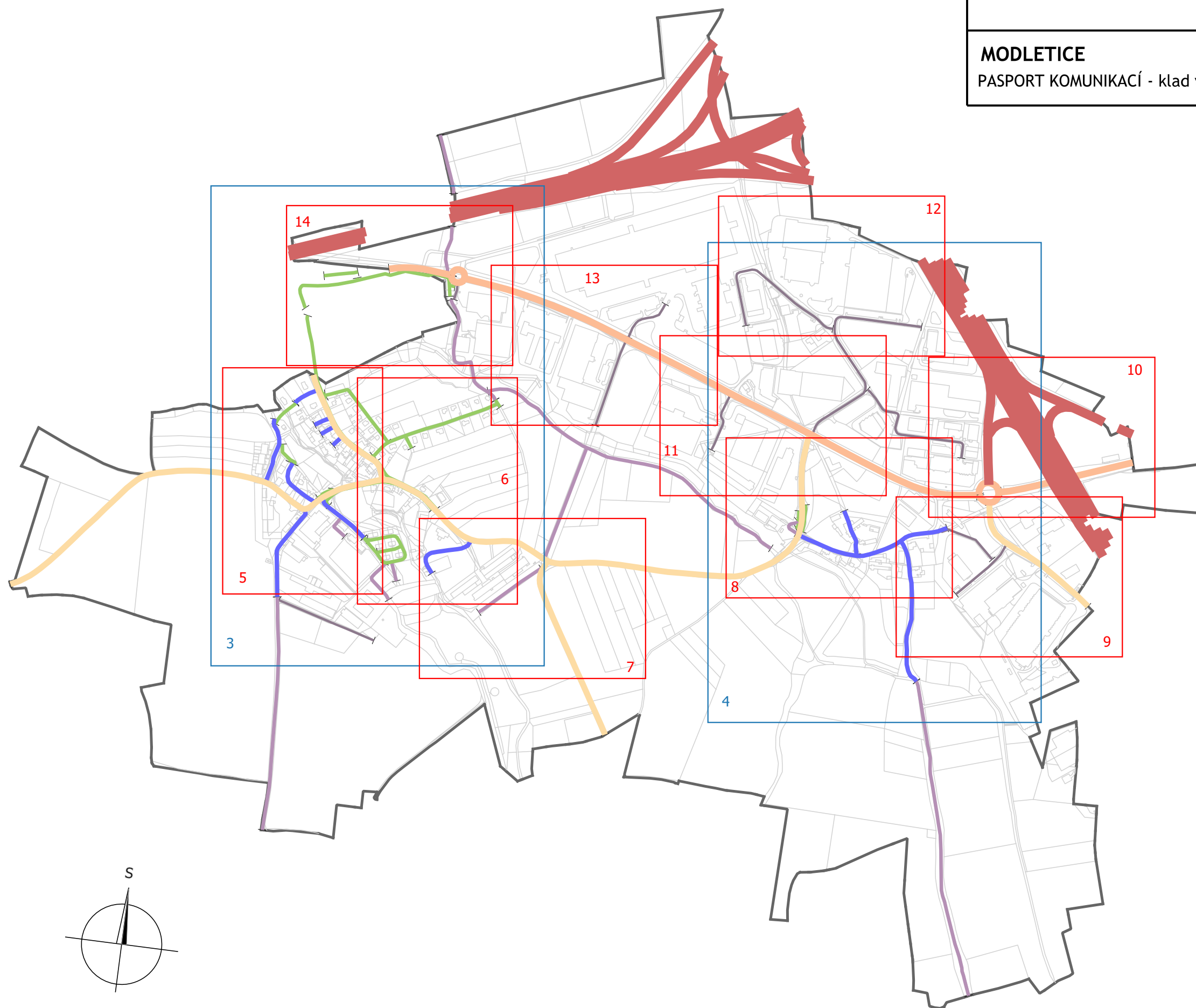
SOUŘ. SYSTÉM	S-JTSK
Č. VÝKRESU	1
DATUM	11.9.2018
MĚŘÍTKO	1:10 000



- dálnice
- silnice II. třídy
- silnice III. třídy
- místní III. třídy (c)
- místní IV. třídy (d)
- účelová obecní (um)
- účelová ostatní (uo)

**MODLETICE**  
PASPORT KOMUNIKACÍ - klad výkresů

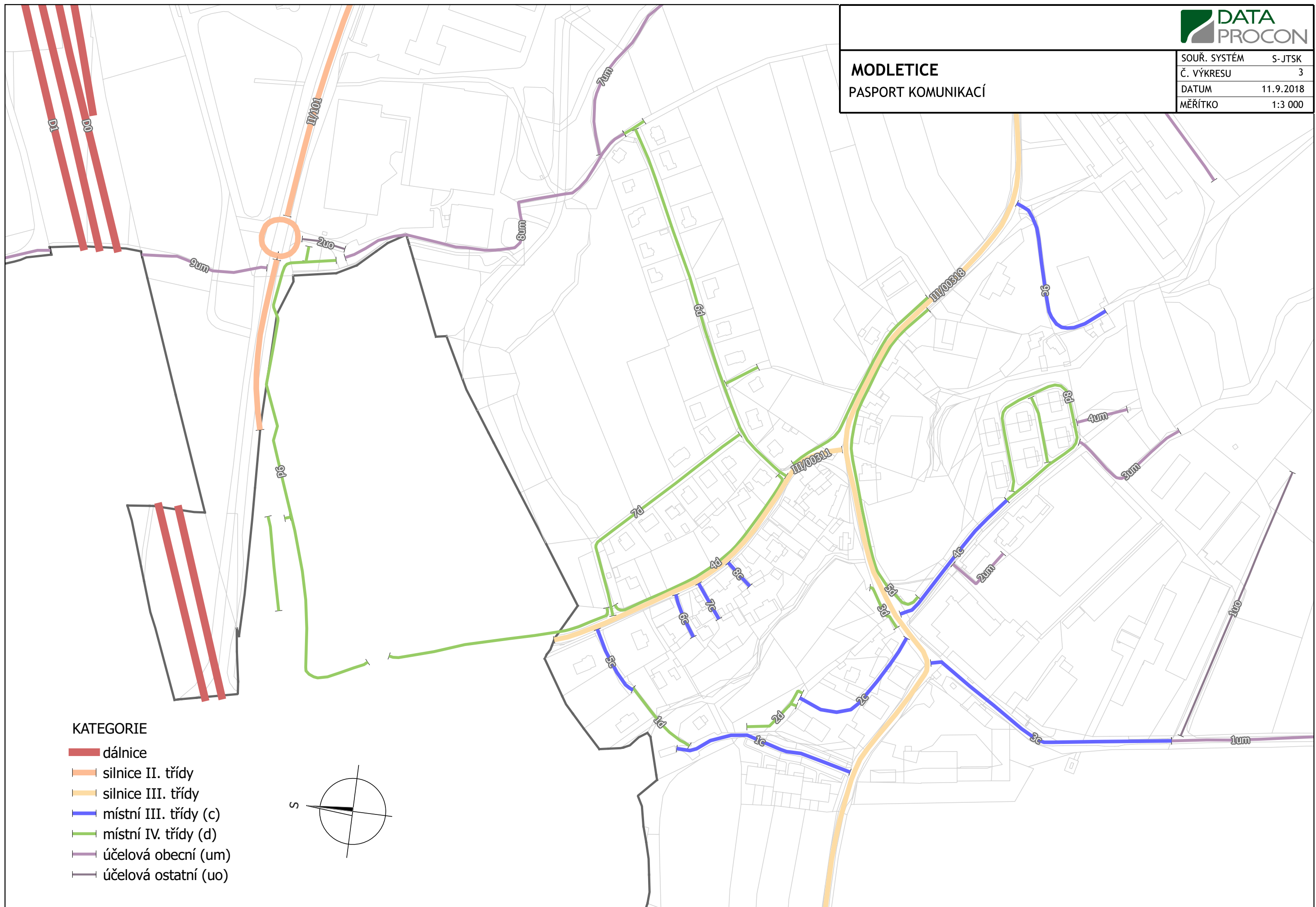
SOUŘ. SYSTÉM	S-JTSK
Č. VÝKRESU	2
DATUM	11.9.2018
MĚŘÍTKO	1:10 000



- dálnice
- silnice II. třídy
- silnice III. třídy
- místní III. třídy (c)
- místní IV. třídy (d)
- účelová obecní (um)
- účelová ostatní (uo)

**MODLETICE  
PASPORT KOMUNIKACÍ**

SOUŘ. SYSTÉM	S-JTSK
Č. VÝKRESU	3
DATUM	11.9.2018
MĚŘÍTKO	1:3 000

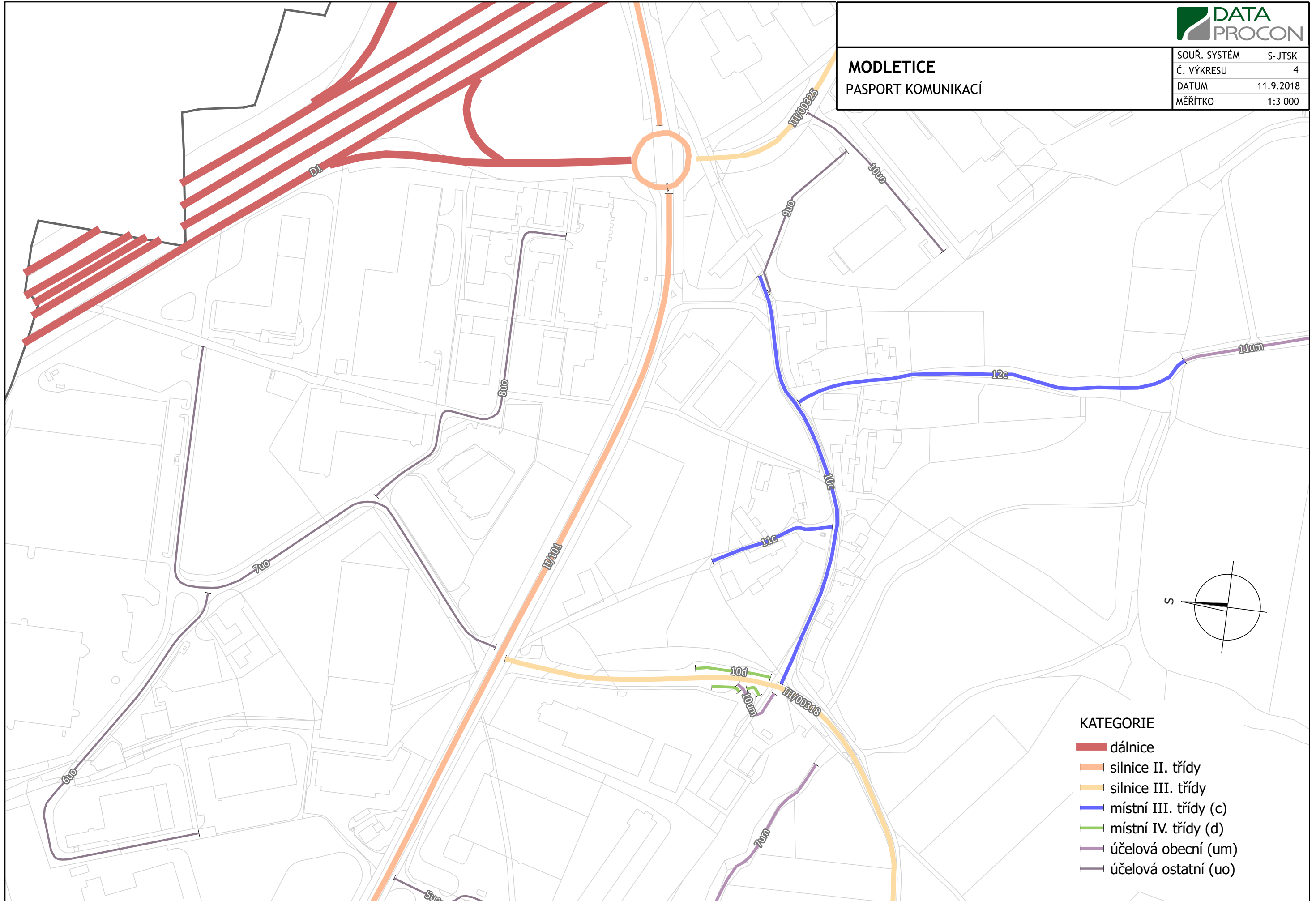


**KATEGORIE**

- dálnice
- silnice II. třídy
- silnice III. třídy
- místní III. třídy (c)
- místní IV. třídy (d)
- úcelová obecní (um)
- úcelová ostatní (uo)

**MODLETICE  
PASPORT KOMUNIKACÍ**

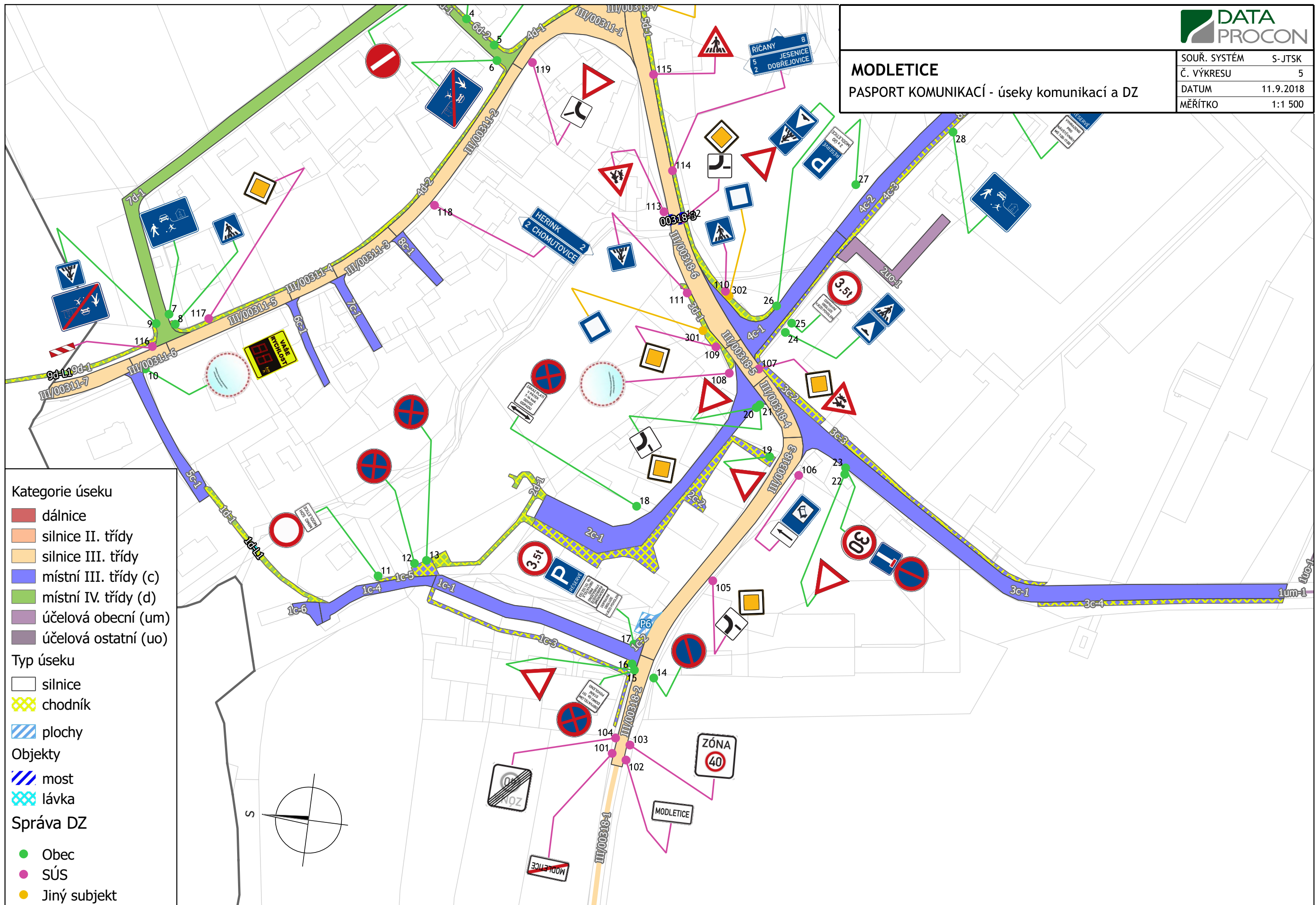
SOUŘ. SYSTÉM	S-JTSK
Č. VÝKRESU	4
DATUM	11.9.2018
MĚŘÍTKO	1:3 000



- KATEGORIE**
- dálnice
  - silnice II. třídy
  - silnice III. třídy
  - místní III. třídy (c)
  - místní IV. třídy (d)
  - úcelová obecní (um)
  - úcelová ostatní (uo)

**MODLETICE**  
PASPORT KOMUNIKACÍ - úseky komunikací a DZ

SOUŘ. SYSTÉM	S-JTSK
Č. VÝKRESU	5
DATUM	11.9.2018
MĚŘÍTKO	1:1 500



Kategorie úseku

- dálnice
- silnice II. třídy
- silnice III. třídy
- místní III. třídy (c)
- místní IV. třídy (d)
- účelová obecní (um)
- účelová ostatní (uo)

Typ úseku

- silnice
- chodník

Objekty

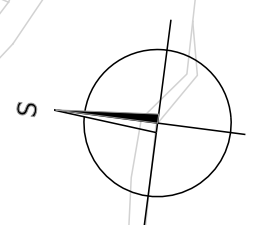
- plochy
- most
- lávka

Správa DZ

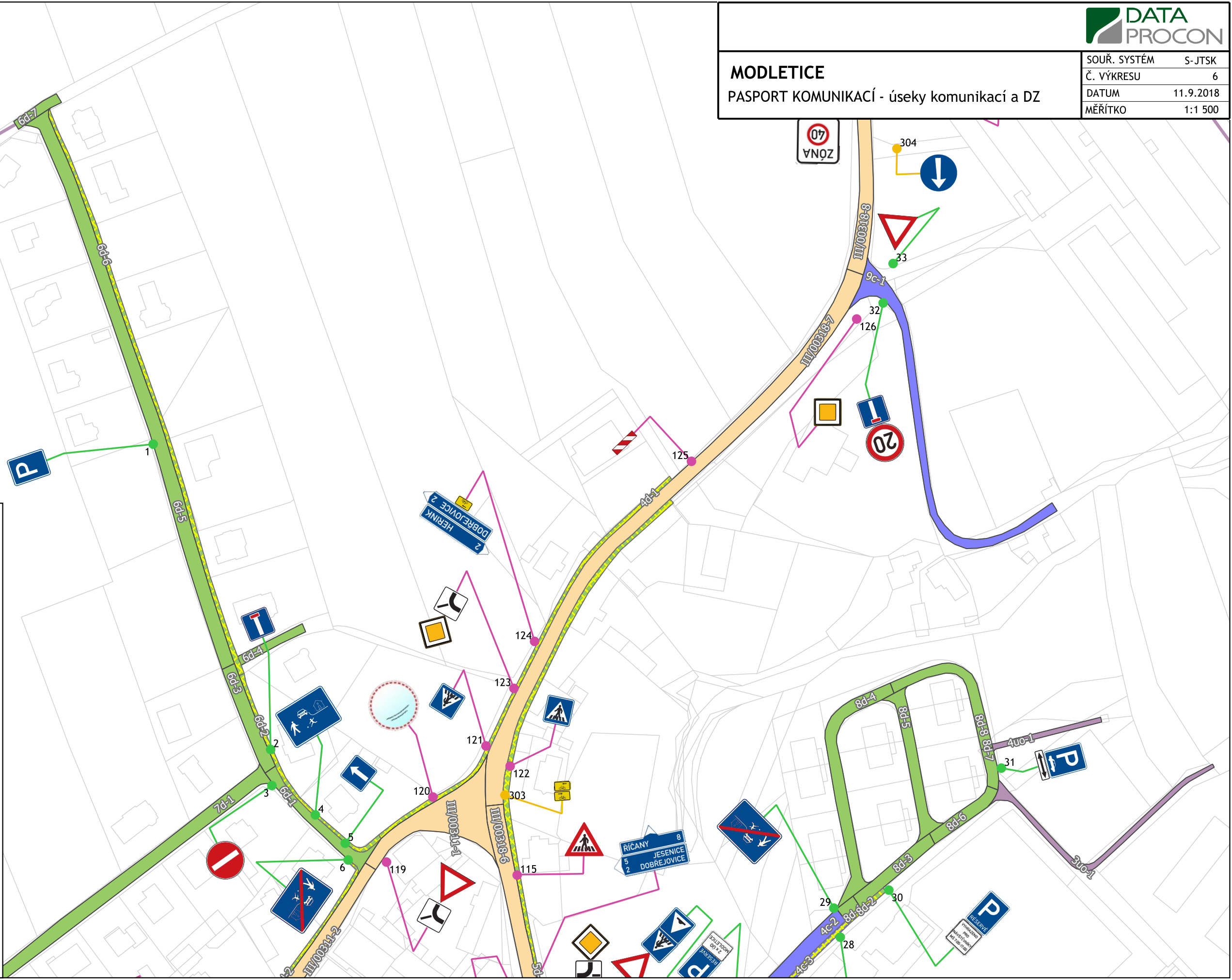
- Obec
- SÚS
- Jiný subjekt

**MODLETICE**  
PASPORT KOMUNIKACÍ - úseky komunikací a DZ

SOUŘ. SYSTÉM	S-JTSK
Č. VÝKRESU	6
DATUM	11.9.2018
MĚŘÍTKO	1:1 500

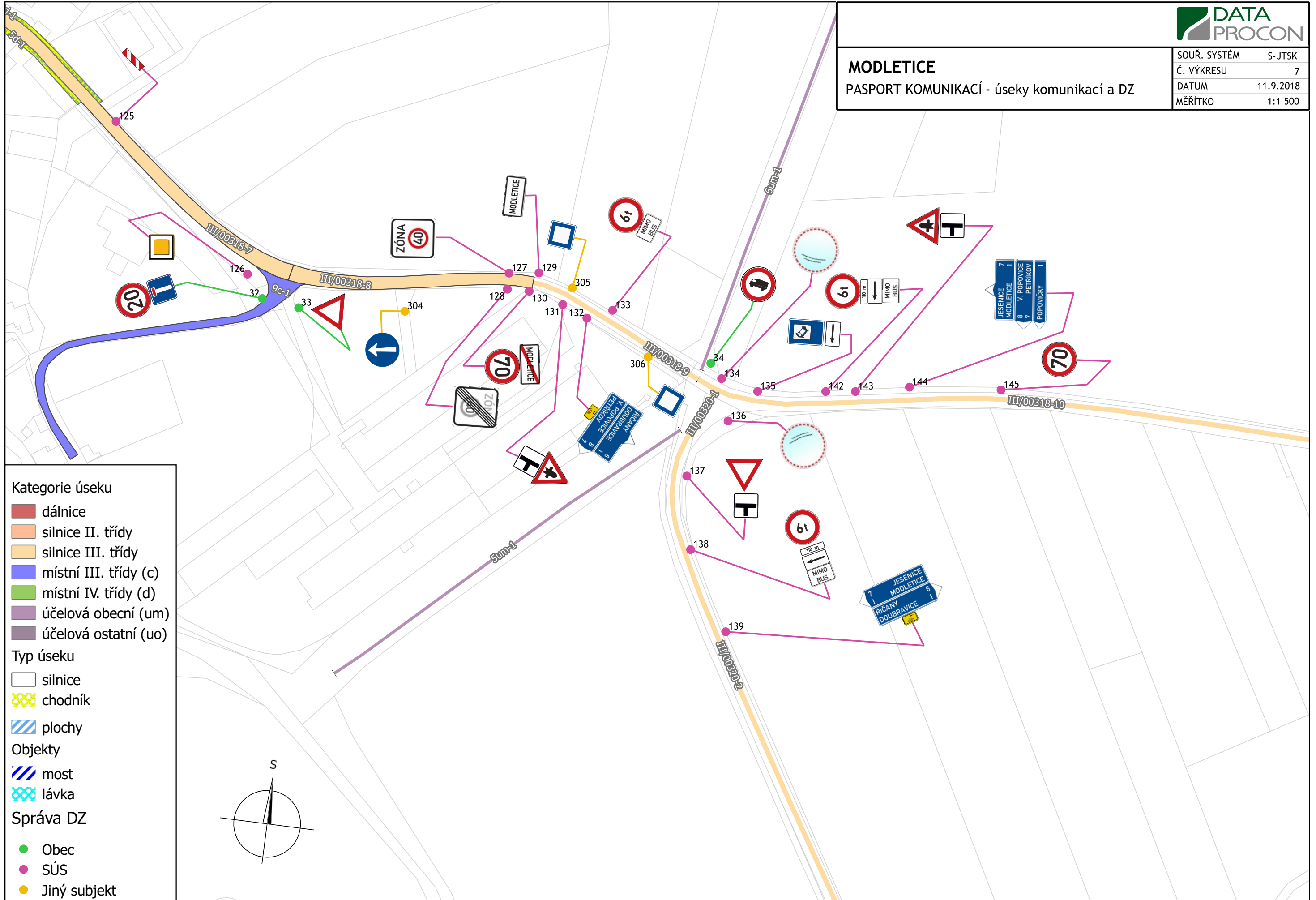


- Kategorie úseku**
- dálnice
  - silnice II. třídy
  - silnice III. třídy
  - místní III. třídy (c)
  - místní IV. třídy (d)
  - účelová obecní (um)
  - účelová ostatní (uo)
- Typ úseku**
- silnice
  - chodník
  - plochy
- Objekty**
- most
  - lávka
- Správa DZ**
- Obec
  - SÚS
  - Jiný subjekt

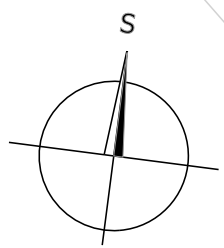


**MODLETICE**  
PASPORT KOMUNIKACÍ - úseky komunikací a DZ

SOUŘ. SYSTÉM	S-JTSK
Č. VÝKRESU	7
DATUM	11.9.2018
MĚŘÍTKO	1:1 500

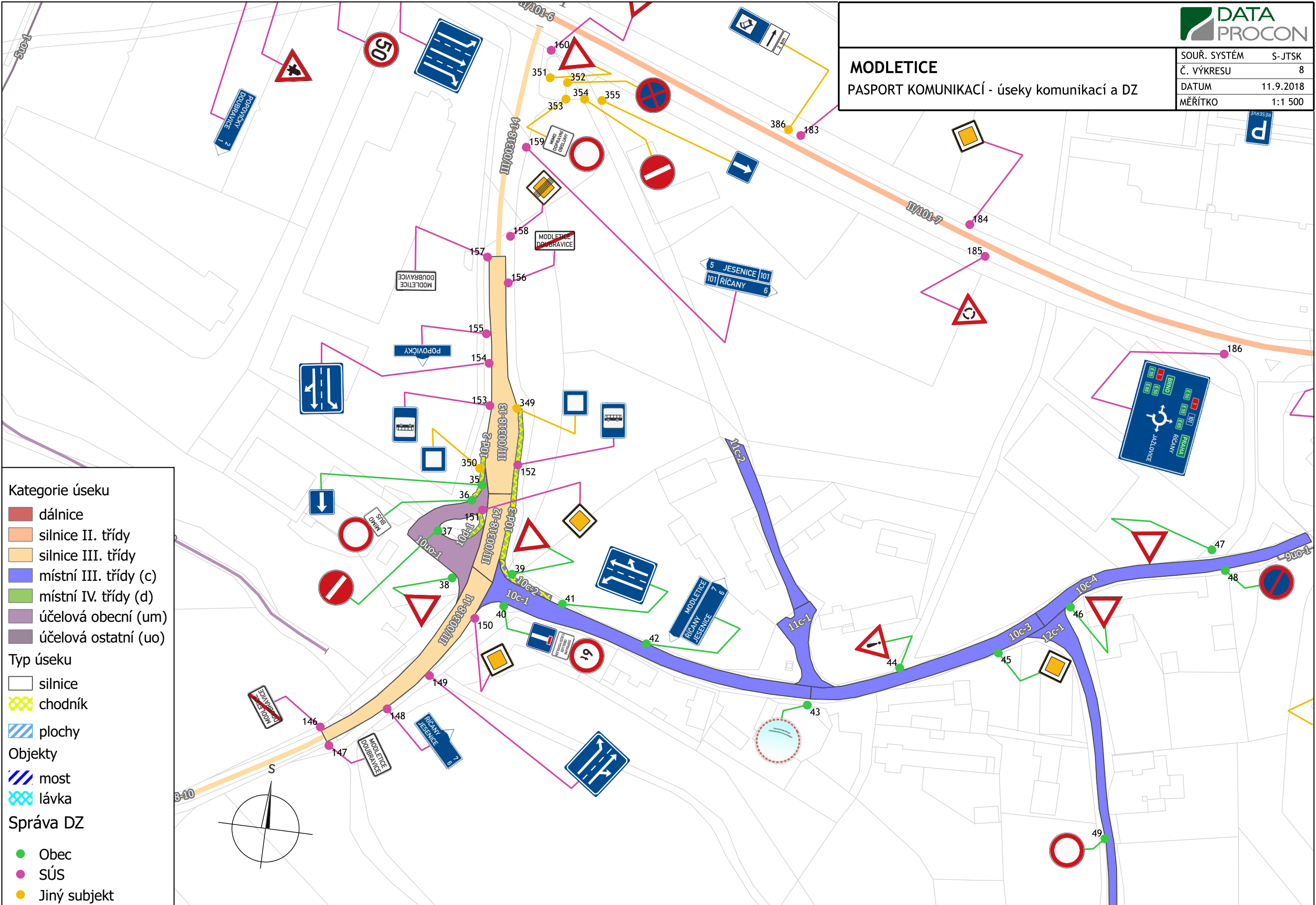


- Kategorie úseku**
- dálnice
  - silnice II. třídy
  - silnice III. třídy
  - místní III. třídy (c)
  - místní IV. třídy (d)
  - účelová obecní (um)
  - účelová ostatní (uo)
- Typ úseku**
- silnice
  - chodník
  - plochy
- Objekty**
- most
  - lávka
- Správa DZ**
- Obec
  - SÚS
  - Jiný subjekt



**MODLETICE**  
PASPORT KOMUNIKACÍ - úseky komunikací a DZ

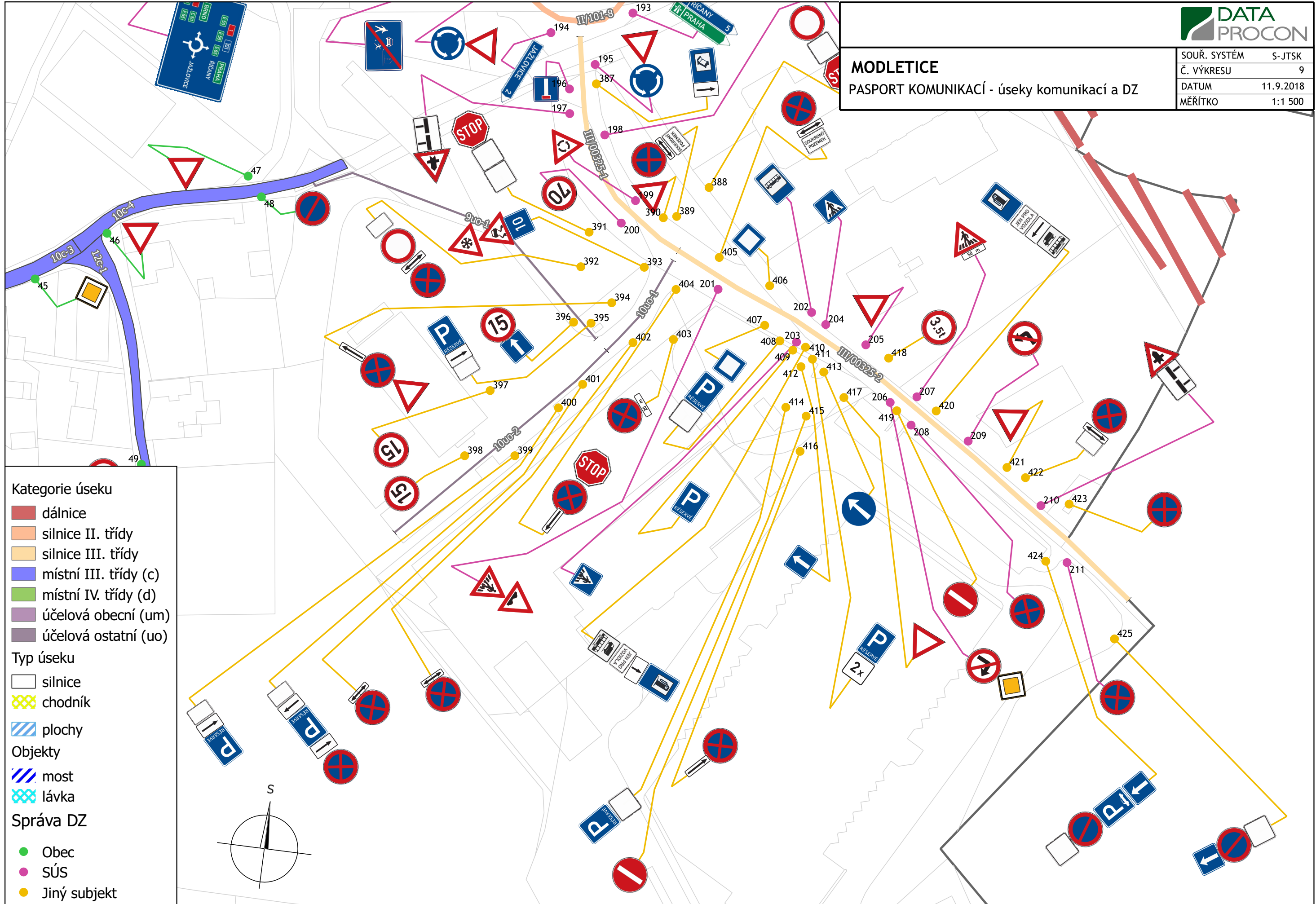
SOUŘ. SYSTÉM	S-JTSK
Č. VÝKRESU	8
DATUM	11.9.2018
MĚŘÍTKO	1:1 500



- Kategorie úseku**
- dálnice
  - silnice II. třídy
  - silnice III. třídy
  - místní III. třídy (c)
  - místní IV. třídy (d)
  - účelová obecní (um)
  - účelová ostatní (uo)
- Typ úseku**
- silnice
  - chodník
  - plochy
- Objekty**
- most
  - lávka
- Správa DZ**
- Obec
  - SÚS
  - Jiný subjekt

**MODLETICE**  
PASPORT KOMUNIKACÍ - úseky komunikací a DZ

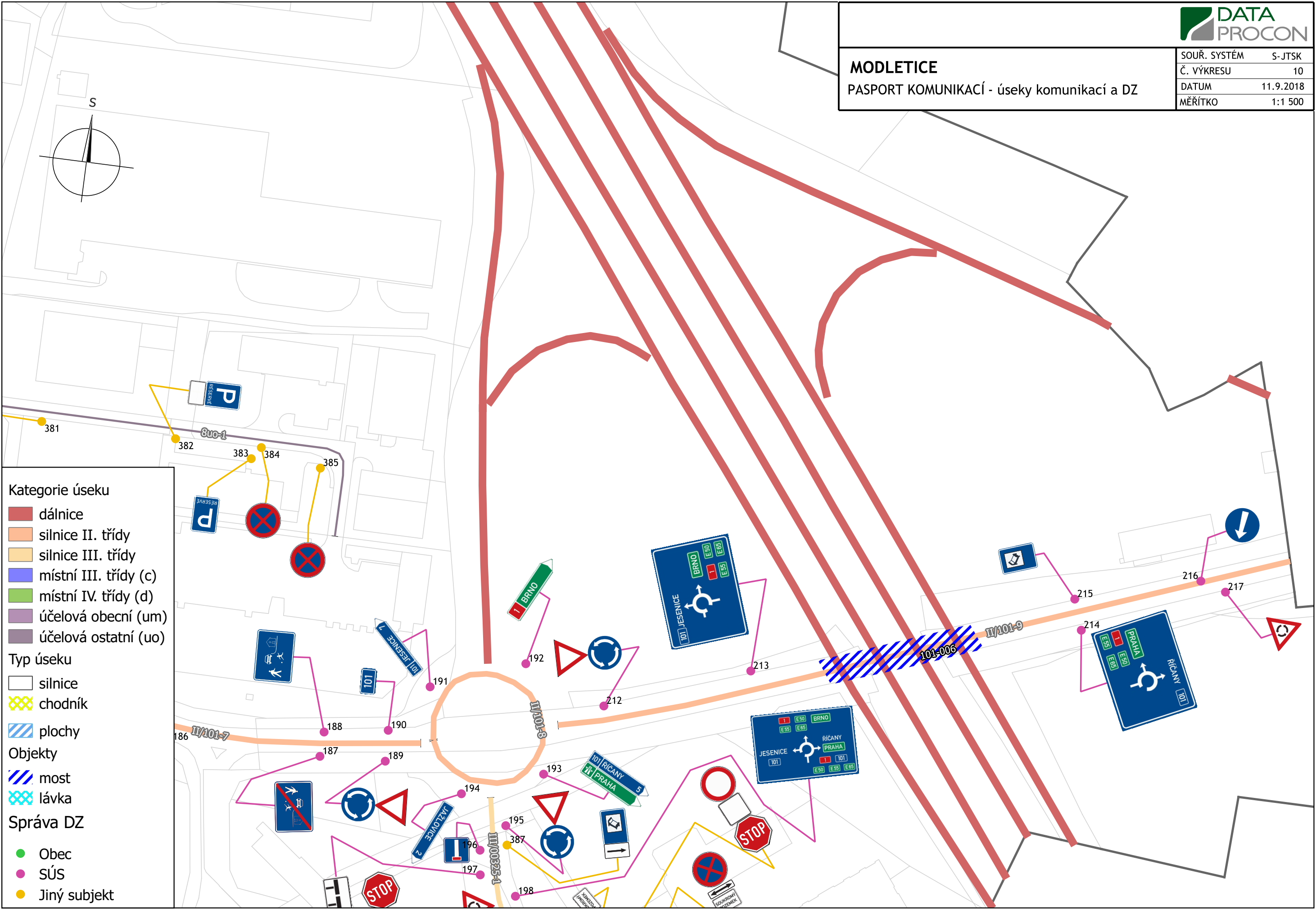
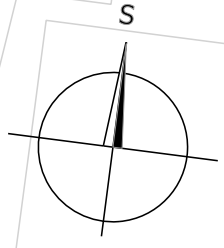
SOUŘ. SYSTÉM	S-JTSK
Č. VÝKRESU	9
DATUM	11.9.2018
MĚŘÍTKO	1:1 500



- Kategorie úseku**
- dálnice
  - silnice II. třídy
  - silnice III. třídy
  - místní III. třídy (c)
  - místní IV. třídy (d)
  - účelová obecní (um)
  - účelová ostatní (uo)
- Typ úseku**
- silnice
  - chodník
  - plochy
- Objekty**
- most
  - lávka
- Správa DZ**
- Obec
  - SÚS
  - Jiný subjekt

**MODLETICE**  
PASPORT KOMUNIKACÍ - úseky komunikací a DZ

SOUŘ. SYSTÉM	S-JTSK
Č. VÝKRESU	10
DATUM	11.9.2018
MĚŘÍTKO	1:1 500



**Kategorie úseku**

- dálnice
- silnice II. třídy
- silnice III. třídy
- místní III. třídy (c)
- místní IV. třídy (d)
- účelová obecní (uo)
- účelová ostatní (uo)

**Typ úseku**

- silnice
- chodník
- plochy

**Objekty**

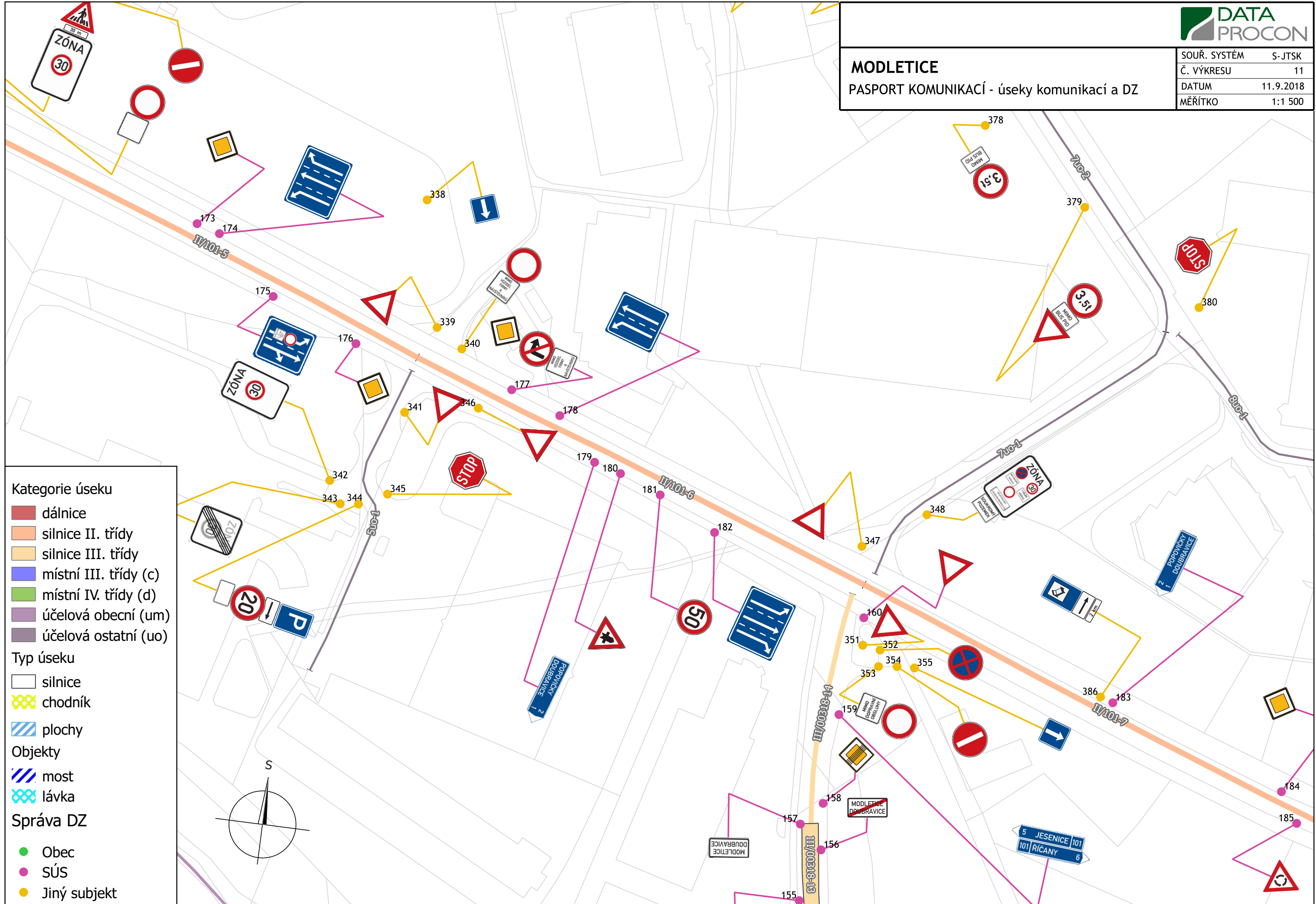
- most
- lávka

**Správa DZ**

- Obec
- SÚS
- Jiný subjekt

**MODLETICE**  
PASPORT KOMUNIKACÍ - úseky komunikací a DZ

SOUŘ. SYSTÉM	S-JTSK
Č. VÝKRESU	11
DATUM	11.9.2018
MĚŘÍTKO	1:1 500

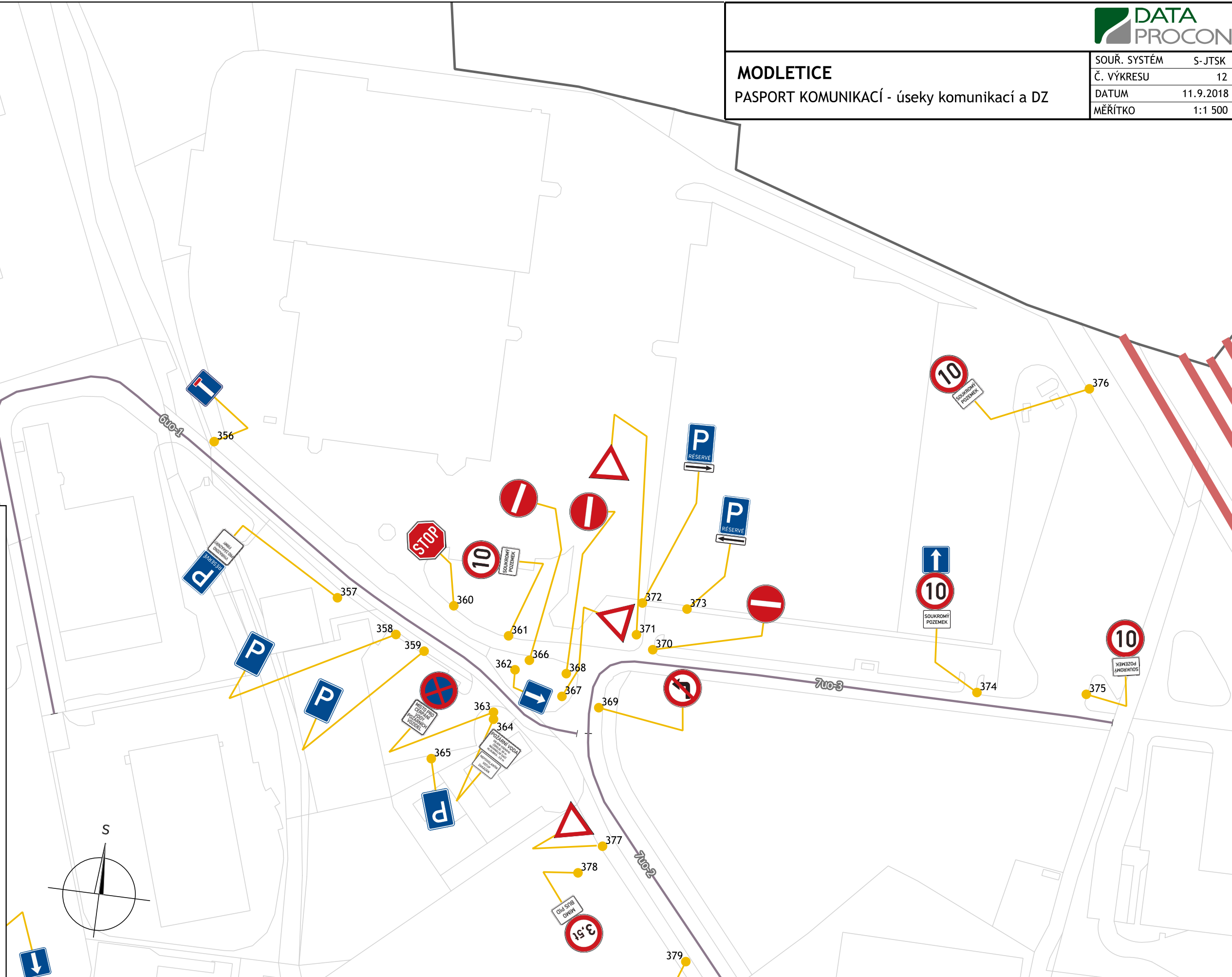


- Kategorie úseku**
- dálnice
  - silnice II. třídy
  - silnice III. třídy
  - místní III. třídy (c)
  - místní IV. třídy (d)
  - účelová obecní (um)
  - účelová ostatní (uo)
- Typ úseku**
- silnice
  - chodník
  - plochy
- Objekty**
- most
  - lávka
- Správa DZ**
- Obec
  - SÚS
  - Jiný subjekt

**MODLETICE**  
PASPORT KOMUNIKACÍ - úseky komunikací a DZ

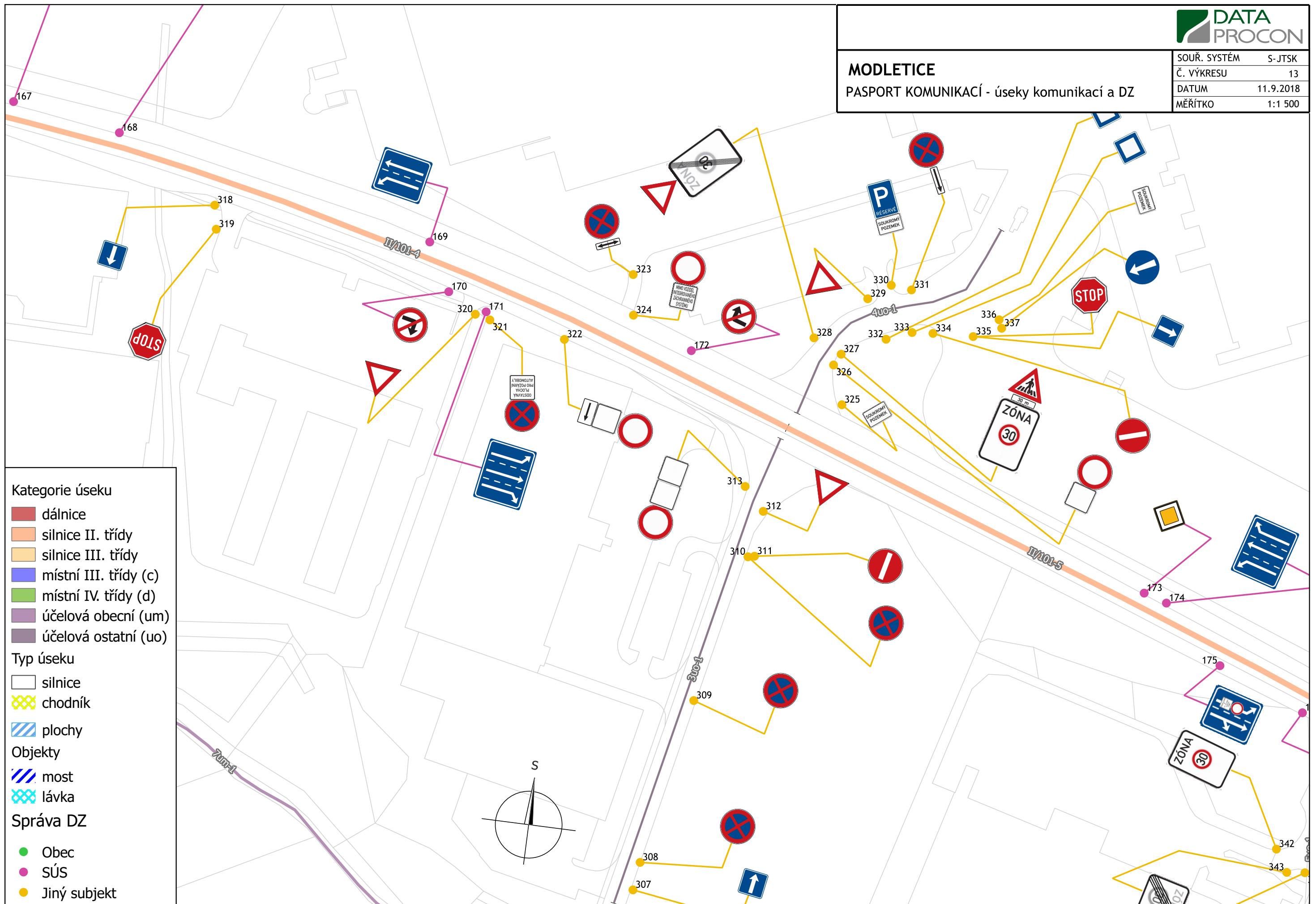
SOUŘ. SYSTÉM	S-JTSK
Č. VÝKRESU	12
DATUM	11.9.2018
MĚŘÍTKO	1:1 500

- Kategorie úseku**
- dálnice
  - silnice II. třídy
  - silnice III. třídy
  - místní III. třídy (c)
  - místní IV. třídy (d)
  - účelová obecní (uo)
  - účelová ostatní (uo)
- Typ úseku**
- silnice
  - chodník
  - plochy
- Objekty**
- most
  - lávka
- Správa DZ**
- Obec
  - SÚS
  - Jiný subjekt



**MODLETICE**  
PASPORT KOMUNIKACÍ - úseky komunikací a DZ

SOUŘ. SYSTÉM	S-JTSK
Č. VÝKRESU	13
DATUM	11.9.2018
MĚŘÍTKO	1:1 500



**Kategorie úseku**

- dálnice
- silnice II. třídy
- silnice III. třídy
- místní III. třídy (c)
- místní IV. třídy (d)
- účelová obecní (um)
- účelová ostatní (uo)

**Typ úseku**

- silnice
- chodník
- plochy

**Objekty**

- most
- lávka

**Správa DZ**

- Obec
- SÚS
- Jiný subjekt

**MODLETICE**  
PASPORT KOMUNIKACÍ - úseky komunikací a DZ

SOUŘ. SYSTÉM	S-JTSK
Č. VÝKRESU	14
DATUM	11.9.2018
MĚŘÍTKO	1:1 500

- Kategorie úseku**
- dálnice
  - silnice II. třídy
  - silnice III. třídy
  - místní III. třídy (c)
  - místní IV. třídy (d)
  - účelová obecní (um)
  - účelová ostatní (uo)
- Typ úseku**
- silnice
  - chodník
  - plochy
- Objekty**
- most
  - lávka
- Správa DZ**
- Obec
  - SÚS
  - Jiný subjekt

